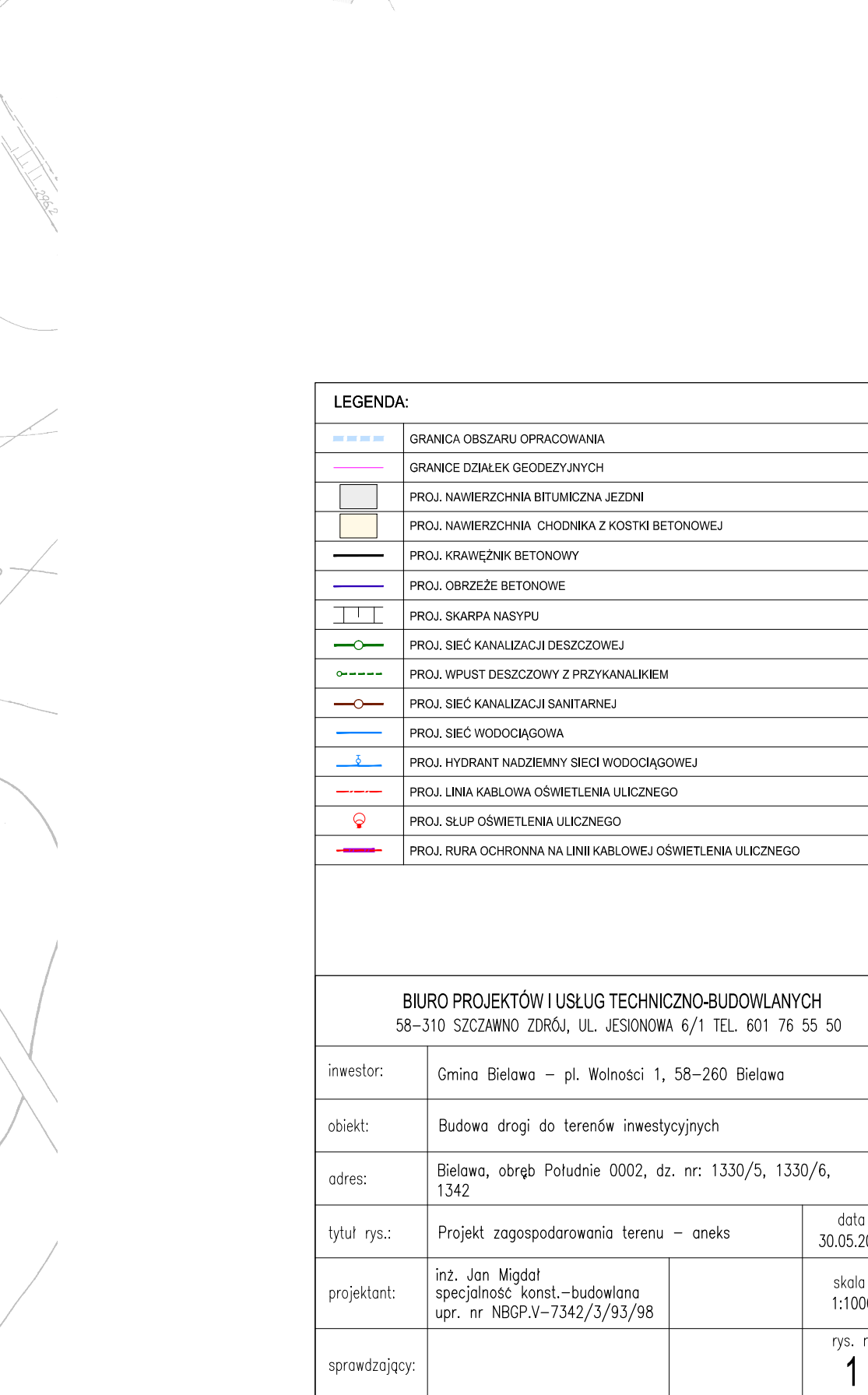

















Nie wyklucza się istnienia w terenie innych, nie wykazanych na niniejszej mapie urządzeń podziemnych, które nie były zgłoszone do geodezyjnej inwentaryzacji lub pomiaru powykonawczego.
Wykonanie niniejszej mapy nie było poprzedzone ustaleniami dotyczącymi ewentualnych służebności gruntowych obciążających grunty położone w granicach projektowanej inwestycji budowlanej.
W zakresie mapy do celów projektowych granice zostały wkreślone na podstawie mapy ewidencyjnej gruntów i budynków. Punkty określające przebieg granic nie spełniają standardów technicznych



LEGENDA:			
	GRANICA OBSZARU OPRACOWANIA		
	GRANICE DZIAŁEK GEODEZYJNYCH		
	PROJ. NAWIERZCHNIA BITUMICZNA JEZDNI		
	PROJ. NAWIERZCHNIA CHODNIKA Z KOSTKI BETONOWEJ		
	PROJ. KRAWĘŻNIK BETONOWY		
	PROJ. OBRZEŻE BETONOWE		
	PROJ. SKARPA NASYPU		
	PROJ. SIĘĆ KANALIZACJI DESZCZOWEJ		
	PROJ. WPUST DESZCZOWY Z PRZYKANALIKIEM		
	PROJ. SIĘĆ KANALIZACJI SANITARNEJ		
	PROJ. SIĘĆ WODOCIĄGOWA		
	PROJ. HYDRANT NADZIEMNY SIECI WODOCIĄGOWEJ		
	PROJ. LINIA KABLOWA OŚWIETLENIA ULICZNEGO		
	PROJ. SŁUP OŚWIETLENIA ULICZNEGO		
	PROJ. RURA OCHRONNA NA LINII KABLOWEJ OŚWIETLENIA ULICZNEGO		
BIURO PROJEKTÓW I USŁUG TECHNICZNO-BUDOWLANYCH 58-310 SZCZAWNIA ZDRÓJ, UL. JEJONOWA 6/1 TEL. 601 76 55 50			
inwestor:	Gmina Bielawa – pl. Wolności 1, 58-260 Bielawa		
obiekt:	Budowa drogi do terenów inwestycyjnych		
adres:	Bielawa, obręb Południe 0002, dz. nr: 1330/5, 1330/6, 1342		
tytuł rys.:	Projekt zagospodarowania terenu – aneks		data 30.05.2019
projektant:	inż. Jan Migdał specjalność konst.-budowlana upr. nr NBGP.V-7342/3/93/98		skala 1:1000
sprawdzający:			rys. nr 1